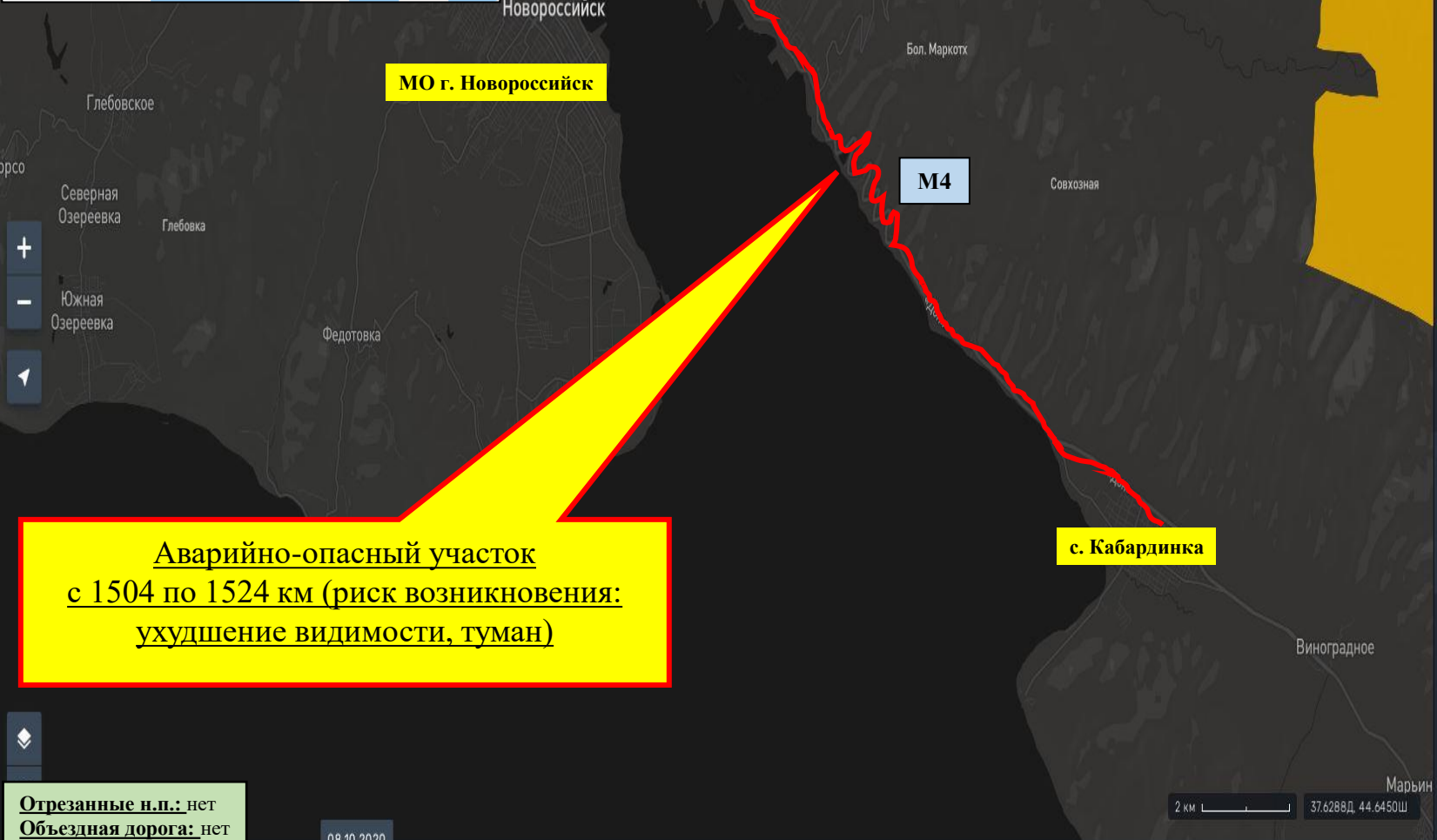


ИНФОРМАЦИОННЫЕ МАТЕРИАЛЫ ПО РИСКУ НАРУШЕНИЯ ТРАНСПОРТНОГО СООБЩЕНИЯ,  
СВЯЗАННЫХ С НЕБЛАГОПРИЯТНЫМИ МЕТЕОЯВЛЕНИЯМИ  
НА ФЕДЕРАЛЬНОЙ АВТОМОБИЛЬНОЙ ДОРОГЕ М-4 ДОН (НА 26.01.2023)

**Прогноз метеоявлений**

Ср 25 янв	Чт 26	Пт 27	Сб 28	Вс 29	Пн 30	Вт 31	Ср 1 фев	Чт 2	Пт 3
+5	+4	+6	+3	+11	+3	+4	+4	+6	+6
-8	-7	-4	-3	+1	-2	-3	0	-1	-3
Максимальная скорость ветра, м/с									
4	3	6	6	6	6	4	5	4	7
Осадки, мм									
0	0	0	1	2,9	0,9	0	0,5	0	0,6



**Аварийно-опасный участок  
с 1504 по 1524 км (риск возникновения:  
ухудшение видимости, туман)**

Отрезанные н.п.: нет  
Объездная дорога: нет

08.10.2020

Атлас рисков и угроз

СЛОИ СОБЫТИЯ МАРШРУТЫ

Поиск слоя

ПРОЧЕЕ

ТЕХНОГЕННЫЕ

ПРИРОДНЫЕ

COVID-2019

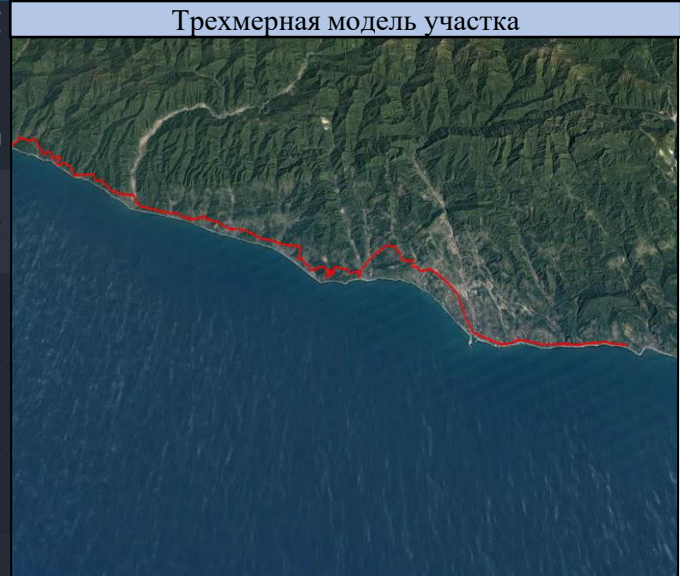
Административные границы

Оперативный прогноз

СТАТИСТИКА РЕГИОНАМ

Дорожно-транспортные происшествия

Добавить слой



**Условные обозначения**

- Участок автодороги с повышенным риском возникновения ДТП, нарушением движения
- Объездная дорога
- Населенный пункт

ИНФОРМАЦИОННЫЕ МАТЕРИАЛЫ ПО РИСКУ НАРУШЕНИЯ ТРАНСПОРТНОГО СООБЩЕНИЯ,  
СВЯЗАННЫХ С НЕБЛАГОПРИЯТНЫМИ МЕТЕОЯВЛЕНИЯМИ НА АВТОДОРОГЕ А-147  
В КРАСНОДАРСКОМ КРАЕ (НА 26.01.2023)

**Прогноз метеоявлений**

Ср 25 янв	Чт 26	Пт 27	Сб 28	Вс 29	Пн 30	Вт 31	Ср 1 фев	Чт 2	Пт 3
+5	+4	+6	+3	+11	+3	+4	+4	+6	+6
-8	-7	-4	-3	+1	-2	-3	0	-1	-3
Максимальная скорость ветра, м/с									
4	3	6	6	6	4	5	4	7	
Осадки, мм									
0	0	0	1	2,9	0,9	0	0,5	0	0,6



**Атлас рисков и угроз**

СЛОИ СОБЫТИЯ МАРШРУТЫ

Поиск слоя

ПРОЧЕЕ

ТЕХНОГЕННЫЕ

ПРИРОДНЫЕ

ЭКОЛОГИЧЕСКИЕ

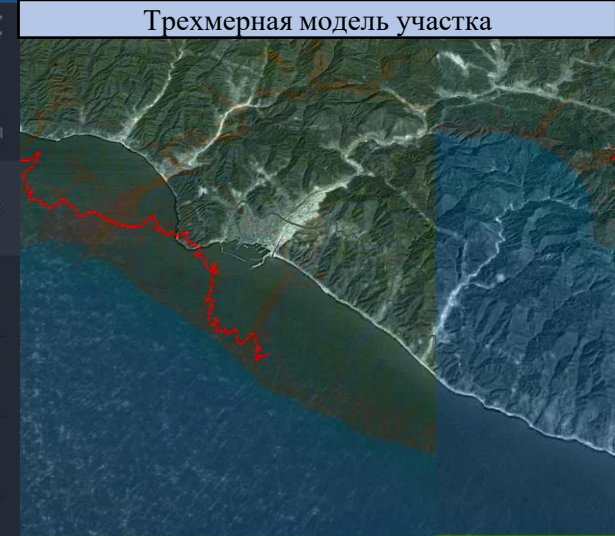
COVID-2019

Административные границы

Оперативный прогноз

СТАТИСТИКА ЧС ПО РЕГИОНАМ

Добавить слой



- Условные обозначения**
- Участок автодороги с повышенным риском возникновения ДТП, нарушением движения
  - Объездная дорога
  - Населенный пункт

**Аварийно-опасный участок с 52 по 198 км (риск возникновения: ухудшение видимости, туман)**

Отрезанные н.п.: нет  
Объездная дорога: нет